

RUIMTELIJK UITVOERINGSPLAN
OPEN RUIMTE
Putte - Provincie Antwerpen
Voorontwerp RUP - Plenaire vergadering

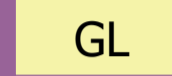





DEELGEBIED 1:
WESTELIJK SERRELANDSCHAP

Grafisch plan

Plannummer: 01-02

Voorontwerp RUP







Grondvlakken

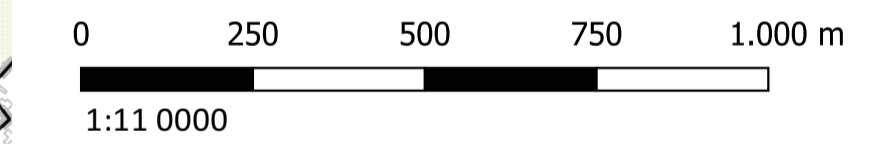
-  Art. 1.2 Agrarisch gebied voor glastuinbouw en landbouwbedrijven
-  Art. 1.3 Agrarisch gebied met gecontroleerde landbouwontwikkeling
-  Art. 1.4 Agrarisch gebied met lage bebouwingsdichtheid
-  Art. 1.5 Bouwrij agrarisch gebied
-  Art. 3 Parkgebied
-  Art. 4 Bosgebied

Overdrukken

-  Overdruk verwevingsgebied open ruimte

Indicatieve lijnaanduidingen

-  Art. 5 Wandel- of fietsweg
-  Art. 6 Waterloop
-  Art. 7 Hoogspanningslijn
-  Art. 8 Bestaande afzonderlijke leiding
-  Art. 9 Aan te leggen hoofdverkeerswegen
-  Art. 10 Geïventariseerde erfgoedgeoede



Ruimtelijk planner: Jordi De Vlam



Dossierfase

Startnota: 8/5/2023
Scopingnota: 26/05/2025
Plenaire adviesvraag: 27/03/2026
Voorlopige vaststelling: .../.../...
Openbaar onderzoek: .../.../...
Definitieve vaststelling: .../.../...

De algemeen directeur,
E. Kasprzak

De Voorzitter,
M. Op de Beeck

