



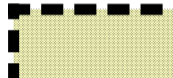



RUIMTELIJK UITVOERINGSPLAN
OPEN RUIMTE
Putte - Provincie Antwerpen
Voorontwerp RUP - Plenaire vergadering

DEELGEBIED 2:
NOORDELIJK GEMENGD LANDBOUWGEBIED


Grafisch plan

Voorontwerp RUP







Grondvlakken

-  **GL** Art. 1.2 Agrarisch gebied voor glastuinbouw en landbouwbedrijven
-  Art. 1.3 Agrarisch gebied met gecontroleerde landbouwontwikkeling
-  Art. 1.4 Agrarisch gebied met lage bebouwingsdichtheid
-  **BAG** Art. 1.5 Bouwvrij agrarisch gebied
-  **P** Art. 3 Parkgebied
-  Art. 4 Bosgebied

Overdrukken

-  Overdruk verwevingsgebied open ruimte

Indicatieve lijnaanduidingen

-  Art. 5 Wandel- of fietsweg
-  Art. 6 Waterloop
-  Art. 7 Hoogspanningslijn
-  Art. 8 Bestaande afzonderlijke leiding
-  Art. 9 Aan te leggen hoofdverkeerswegen
-  Art. 10 Geïntegreerde erfgoedhoeve



Ruimtelijk planner **Jordi De Vlam**



Dossierfase
Startnota: 8/5/2023
Scopingnota: 26/05/2025
Plenaire adviesvraag: 27/03/2026
Voorlopige vaststelling: .../.../...
Openbaar onderzoek: .../.../...
Definitieve vaststelling: .../.../...

De algemeen directeur,
E. Kasprzak



De Voorzitter,
M. Op de Beeck